

TEHNIČNO POROČILO O SPREMEMBI MEJ KATASTRSKIH OBČIN IN MEJE MED OBČINAMI KAMNIK, MENGEŠ IN KOMENDA NA KOMASACIJSKEM OBMOČJU DRNOVO

Upravna enota Kamnik je z odločbo št. 331-27/2014/173 z dne 15.9.2015 uvedla postopek komasacije Drnovo, ki zajema del katastrskih občin Moste (1905), Suhadole (1906), Križ (1907), Podgorje (1908), Šmarca (1909) in Mengeš (1938).

S komasacijo kmetijskih zemljišč na komasacijskem območju so se zemljišča združevala v večje komplekse ter se oblikovala v bolj pravilne oblike parcel.

Ker komasacijsko območje Drnovo zajema več katastrskih občin (6) in upravnih občin (3), je bilo potrebno na novo določiti meje katastrskih in upravnih občin znotraj komasacijskega območja. Vodilo pri določitvi novih mej katastrskih občin je bilo, da le-te, če je možno, potekajo po novih parcelnih mejah ter hkrati čim bolj sovpadajo z mejami katastrskih občin pred komasacijo.

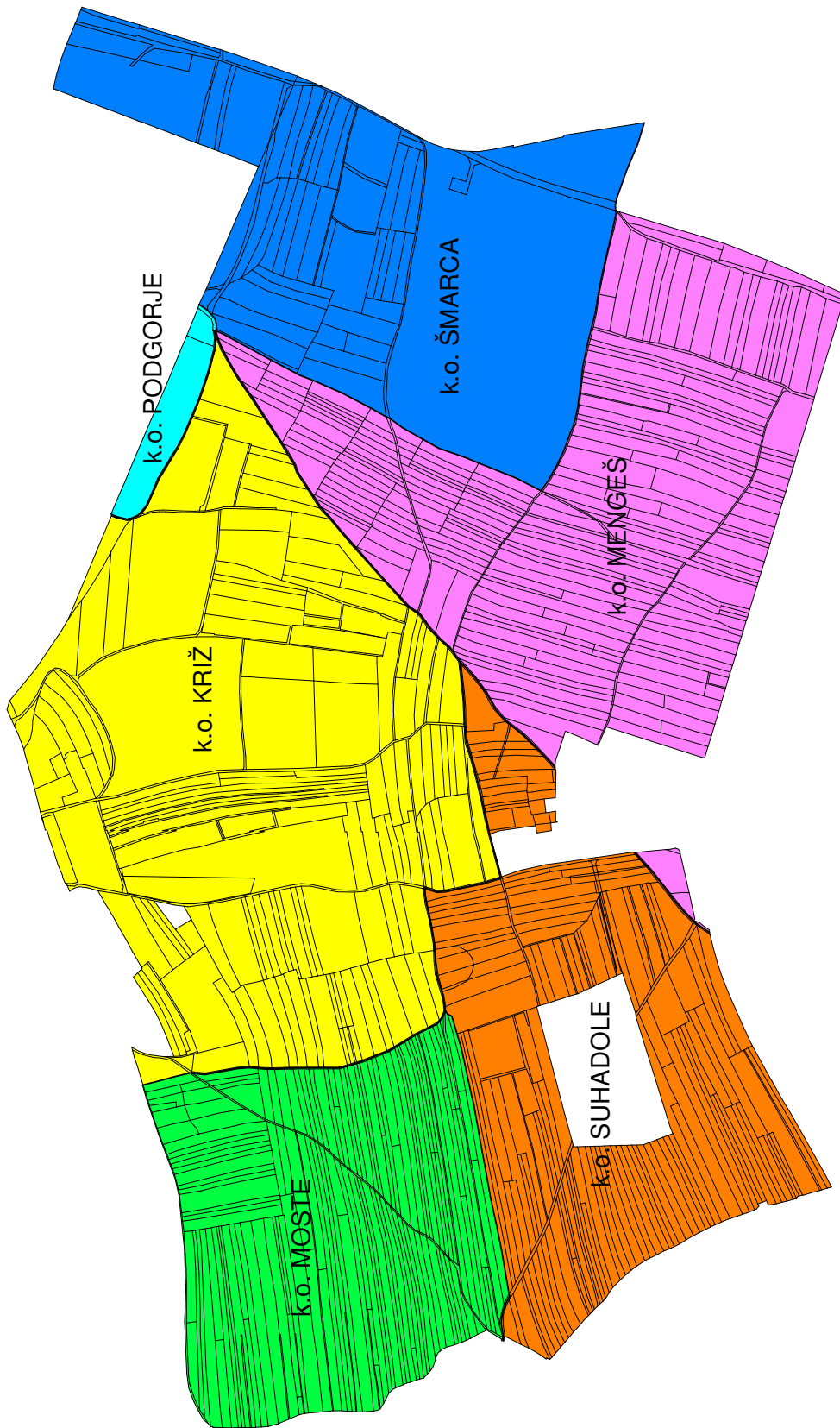
Podatki o parcelah pred komasacijo in po njej:

Upravna občina	Katastrska občina	Pred komasacijo			Po komasaciji		
		število parcel	površina (m ²)	Skupna površina (m ²)	število parcel	površina (m ²)	Skupna površina (m ²)
Občina Komenda	Moste (1905)	145	45 24 66	182 14 67	99	45 17 62	182 37 96
	Suhadole (1906)	192	47 07 47		106	42 63 10	
	Križ (1907)	172	89 82 54		74	94 57 24	
Občina Kamnik	Podgorje (1908)	5	2 93 12	57 47 73	0	0	57 71 05
	Šmarca (1909)	68	54 54 61		101	57 71 05	
Občina Mengeš	Mengeš (1938)	221	68 38 01	68 38 01	43	68 61 32	68 61 32
	SKUPAJ:	803	308 00 41	308 00 41	423	308 70 33	308 70 33

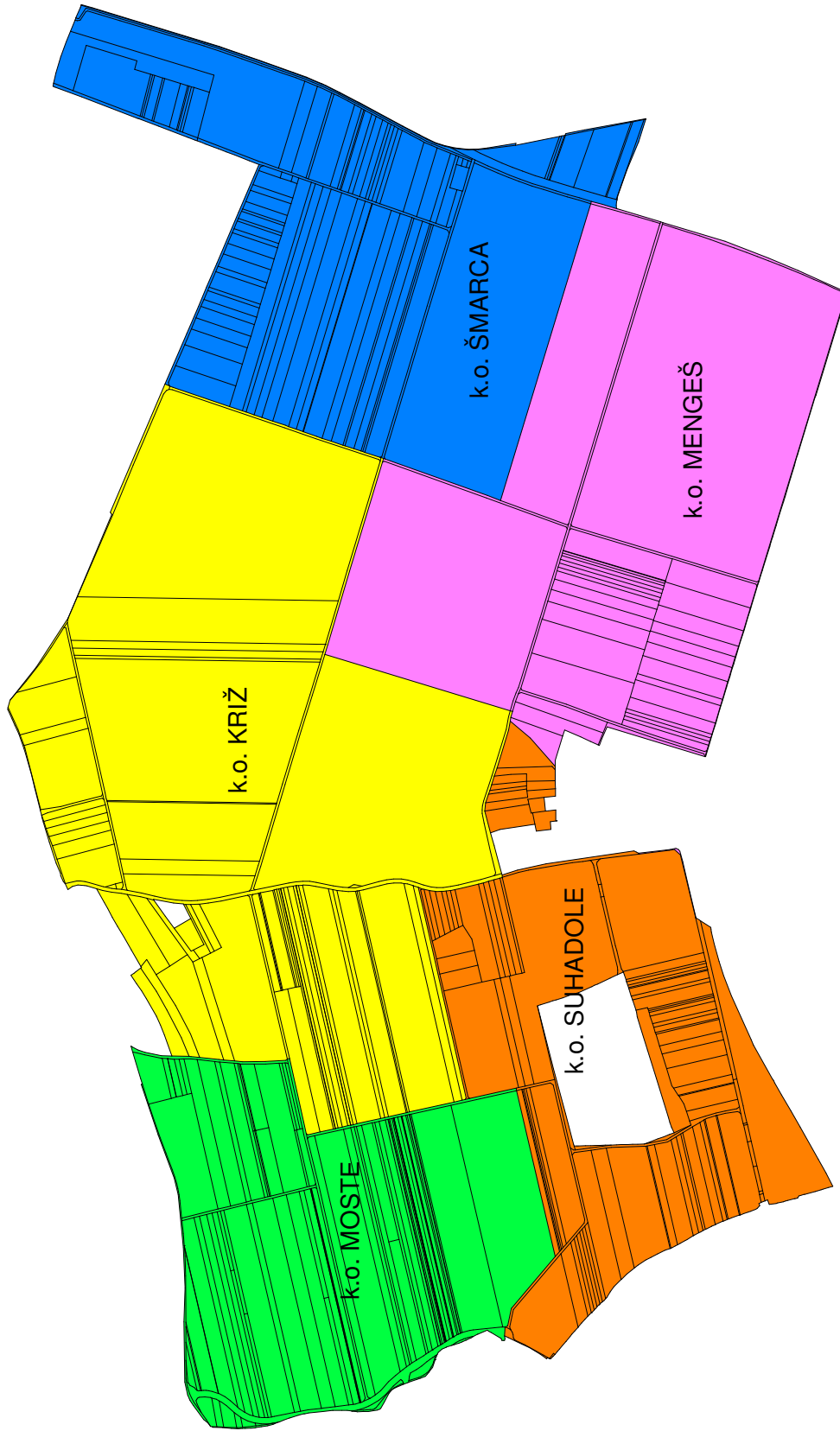
V zgornji tabeli je razvidno, da nobena upravna občina ni izgubila ali pridobila površine na račun druge občine, temveč se je pozitivna razlika med skupno površino pred komasacijo in po komasaciji enakomerno porazdelila med vse tri občine.

V Občini Kamnik se pojavi odstopanje med katastrskima občinama Šmarca in Podgorje, kjer se po komasaciji površina katastrske občine Šmarca poveča za cca. 3 ha na račun površine katastrske občine Podgorje. Drugo bistveno odstopanje se pojavlja v Občini Komenda med katastrskima občinama Suhadole in Križ, kjer se po komasaciji površina katastrske občine Križ poveča za cca. 4,7 ha na račun površine katastrske občine Suhadole.

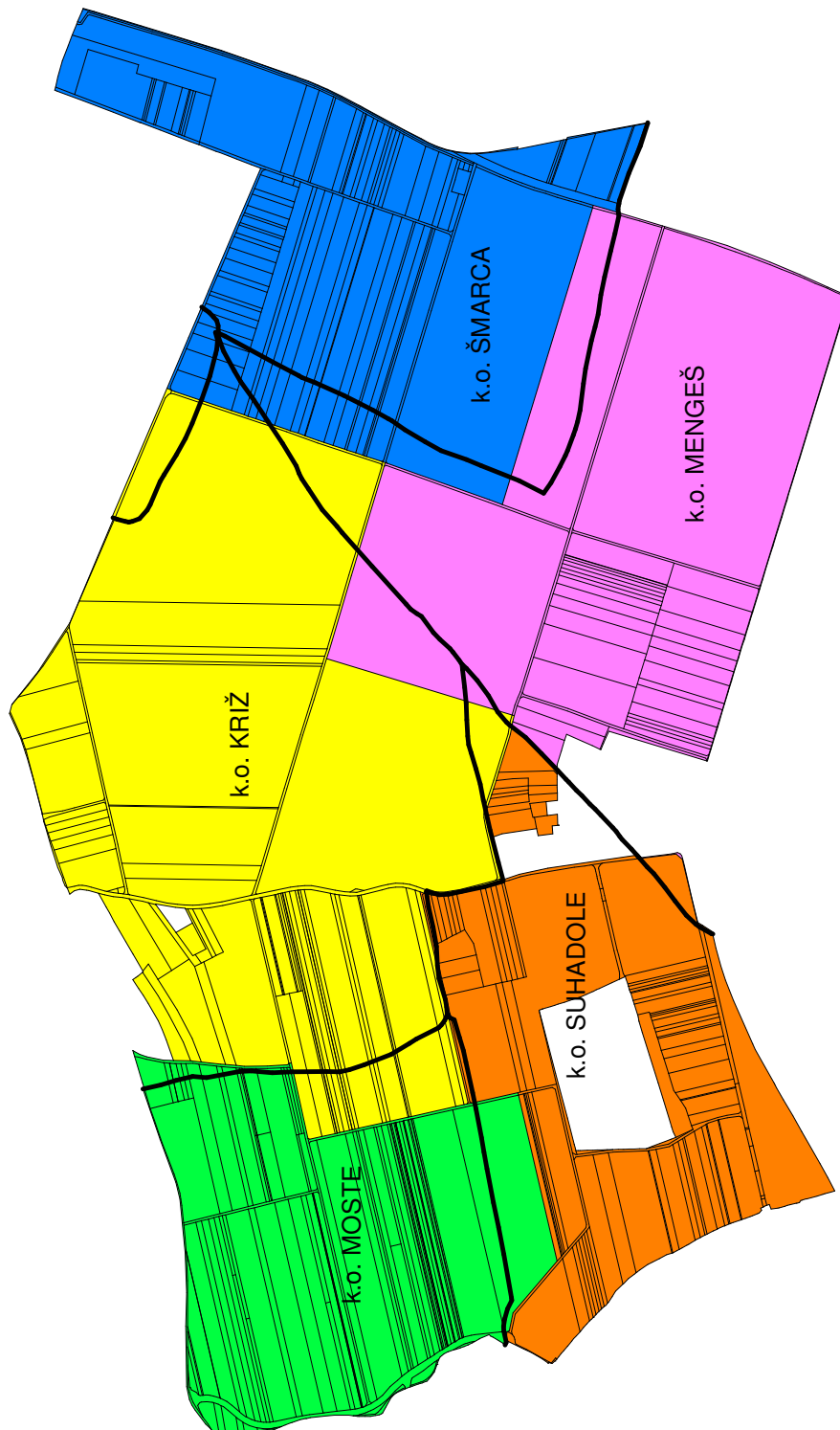
Potek mej katastrskih občin pred in po komasaciji je barvno prikazan na naslednjih grafičnih prikazih.



parcele in potek katastrskih občin pred komasacijo



parcele in potek katastrskih občin po komasaciji



parcele in potek katastrskih občin po komasaciji s prikazom starih mej katastrskih občin

Tehnično poročilo sestavil:
Darko Pahulje, univ. dipl. inž. geod.

Datum: avgust 2019