










- LEGENDA:**
-  območje urejanja OPPN
 -  kataster nepremičnin
 -  načrtovani objekti - stik na zemljišču
 -  načrtovani objekti - najbolj izpostavljeni deli
 -  gradbena meja
 -  varovalni pas regionalne ceste 15m
 -  prometne površine - državne ceste
 -  zelene površine

Vir: Geodetski načrt,

 **URBI d.o.o.**, Oblikovanje prostora, Trnovski pristan 2, Ljubljana

Investitor:	GPR INŽENIRING d.o.o., Leskoškova c. 9E, 1000 Ljubljana		
Pripravljalac:	Občina Mengeš		
Projekt:	OPPN v EUP ME 51 (del)		
Faza:	strokovna podlaga k OPPN		
Risba:	Zazidalna situacija idejne rešitve		
Odg. vodja projekta:	Judita Thaler, univ. dipl. inž. arh., ZAPS 1702 A		
Številka projekta:	2350	Merilo:	1:500
Datum:	februar 2024	Št. lista:	1



k.o. Mengeš (1938)