

**LEGENDA:**

MEJA OBMOČJA:

● ● ● ● ● ● MEJA OBMOČJA OPPN<sub>0</sub> VRTEC MENGEŠ

— PARCELNE MEJE

JAVNO DOBRO::

 NAČRTOVANO JAVNO DOBRO

NAČRTOVANA PARCELACIJA:


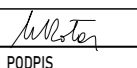


--- UREJEVALNE ENOTE (UE)

--- GRADBENE PARCELE

UE1 OZNAKA UREJEVALNE ENOTE

P1.1 OZNAKA GRADBENIH PARCEL

**STUDIO 3R**  
urbanizem | arhitektura

|                    |   |  |                                    |                    |   |
|--------------------|---|--|------------------------------------|--------------------|---|
| NAROČNIK           | OBČINA MENGEŠ                               | ODGOVORNA OSEBA PRO.   | ODGOVORNI VODJA PROJEKTA:          | ID. ŠTEVILKA       | PODPIS  |
| PRIPRAVLJAVEC      | SLOVENSKA CESTA 30, MENGEŠ                  | Gregor RUTAR  | Martina ROTAR u.d.i.a              | ZAPS - 1155 PA PPN |  |
| NAZIV              | OPPN ZA OBNOVO ZA VRTEC MENGEŠ              |  | PROJEKTANT:                        | ID. ŠTEVILKA       | PODPIS  |
| PROSTORSKEGA AKTA  | ---   |  | Saša RUTAR upr. teh.               |                    |  |
| VRSTA PROST. AKTA: | občinski podrobni prostorski načrt (OPPN)   |  | Gregor RUTAR, gr. te. (št. ar-urb) |                    |  |
| FAZA POSTOPKA:     | osnutek                                     | IDENTIFIKACIJSKA ŠT. PA:   | Janvit SABADIN, mag. inž. arh.     |                    |   |
|                    | NAČRT PARCELACIJE S PRIKAZOM JAVNIH POVRŠIN | 4396   |                                    |                    |   |
|                    | ---   | ŠTEVILKA PROJEKTA:   | DATUM IZDELAVE:                    | MERILO:            | ŠTEVILKA RISBE:   |
| VSEBINA RISBE:     | ---   | 01/VI203/2024  | avgust 2024                        | 1:1000             | 7   |