













**LEGENDA:**

-  kataster nepremičnin
-  kataster nepremičnin - urejene meje
-  območje urejanja OPPN ME 51
-  območje urejanja OPPN ME 51 (del)
-  območje urejanja ZN M21
-  obstoječe prometne povezave
-  načrtovane prometne povezave s sosednjimi območji
-  dolgoročni razvoj gospodarske javne infrastrukture
-  obstoječe peš poti
-  načrtovane peš povezave

**OBSTOJEČI KOMUNALNI VODI**

- fekalna kanalizacija 
- meteorni kanal 
- elektronske komunikacije 
- plinovod 
- elektrika NN 
- elektrika SN 
- elektrika SN -nadz. 
- javna razsvetljava 
- vodovod 



**URBI d.o.o.**, Oblikovanje prostora, Trnovski pristan 2, Ljubljana

Investitor:	GPR INŽENIRING d.o.o., Leskoškova c. 9E, 1000 Ljubljana		
Pripravljaliec:	Občina Mengeš		
Projekt:	<b>OPPN v EUP ME 51 (del)</b>		
Faza:	strokovna podlaga k OPPN		
Risba:	Presoja celotnega območja OPPN, z vidika urejanja prometa in GJI		
Odg. vodja projekta:	Judita Thaler, univ. dipl. inž. arh., ZAPS 1702 A		
Številka projekta:	2350	Merilo:	<b>1:500</b>
Datum:	junij 2024	Št. lista:	<b>2</b>