

LEGENDA:

območje urejanja OPPN

- Meja območja enote urejanja prostora
- Meja manjšega območja znotraj enote urejanja prostora
- Sprejeti in veljavni državni prostorski akt
- OBMOČJA STAVNIH ZEMLJIŠČ**
- SSc Stanovajske površine (c - enodružinska gradnja)
- SScd Stanovajske površine (d - enodružinska gradnja z dejavnostmi)
- SScv Stanovajske površine (v - večstanovajska gradnja)
- SK Površine podeželskega naselja
- SKk Stanovajske površine (k - površine kmetij)
- SB Stanovajske površine za posebne namene
- CU Osrednja območja centralnih dejavnosti
- CD Druga območja centralnih dejavnosti
- CDc Druga območja centralnih dejavnosti (c - verske dejavnosti)
- CDI Druga območja centralnih dejavnosti (i - vzgojne in izobraževalne dejavnosti)
- IG Gospodarske cone
- IK Površine z objekti za kmetijsko proizvodnjo
- BT Površine za turizem
- BD Površine drugih območij
- OBMOČJA KMETIJSKIH ZEMLJIŠČ**
- K1 Najboljša kmetijska zemljišča
- K2 Druga kmetijska zemljišča

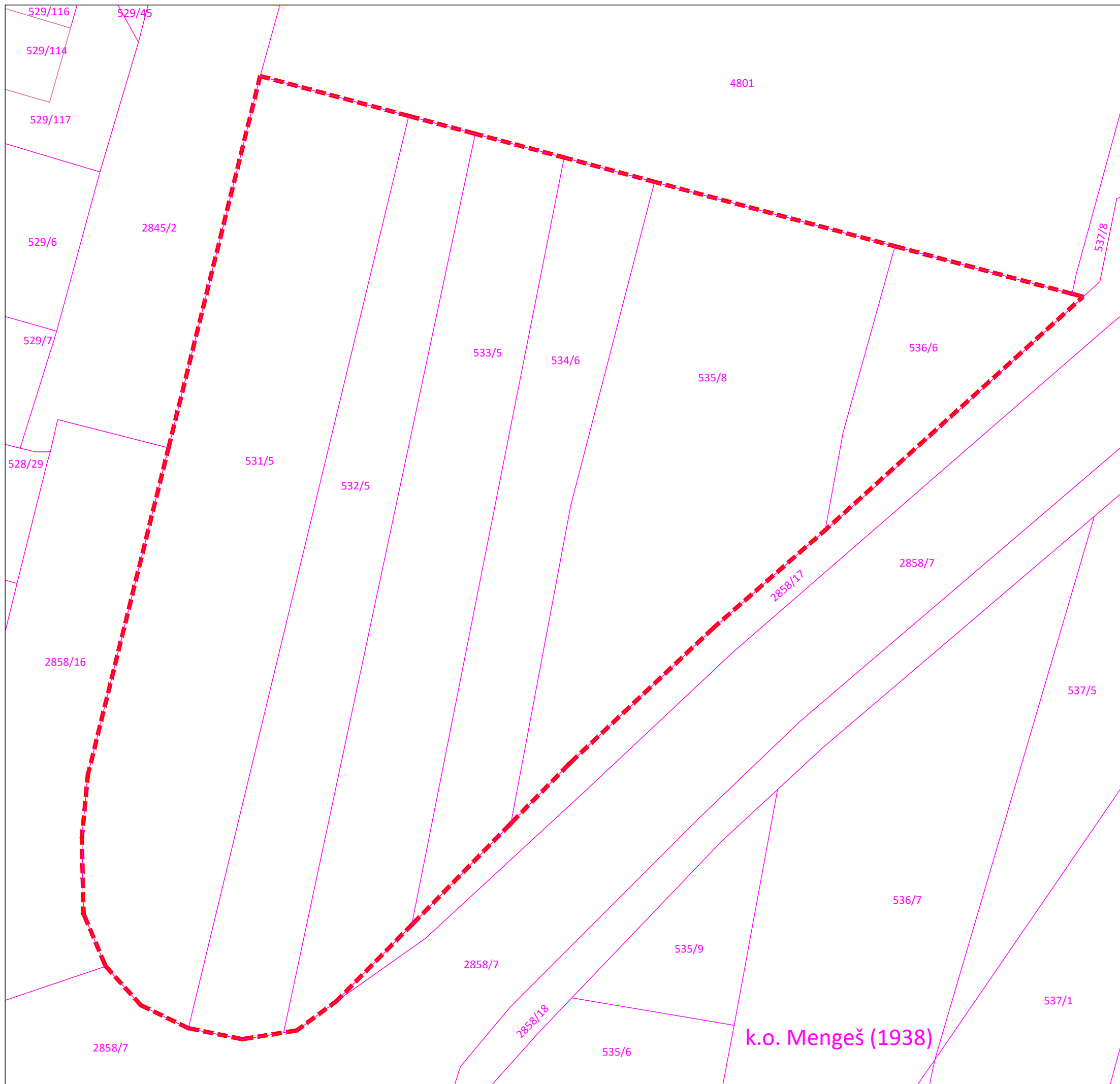


Vir: OPN Občine Mengeš (UVOM, št. 3/15; št. 6/13; št. 8/17; št. 9/18; št. 3/20)



URBI d.o.o., Oblikovanje prostora, Trnovski pristan 2, Ljubljana

Investitor:	GPR INŽENIRING d.o.o., Leskoškova c. 9E, 1000 Ljubljana		
Pripravljaliec:	Občina Mengeš		
Projekt:	OPPN v EUP ME 51 (del)		
Faza:	usklajen predlog		
Risba:	Izsek iz grafičnega načrta kartografskega dela izvedbenega dela občinskega prostorskega načrta s prikazom lege prostorske ureditve na širšem območju		
Odg. vodja projekta:	Judita Thaler, univ. dipl. inž. arh., ZAPS 1702 A		
Številka projekta:	2350	Merilo:	1:2.000
Datum:	december 2024	Št. lista:	1



- LEGENDA:**
- - - območje urejanja OPPN
 - kataster nepremičnin
 - kataster nepremičnin - urejene meje

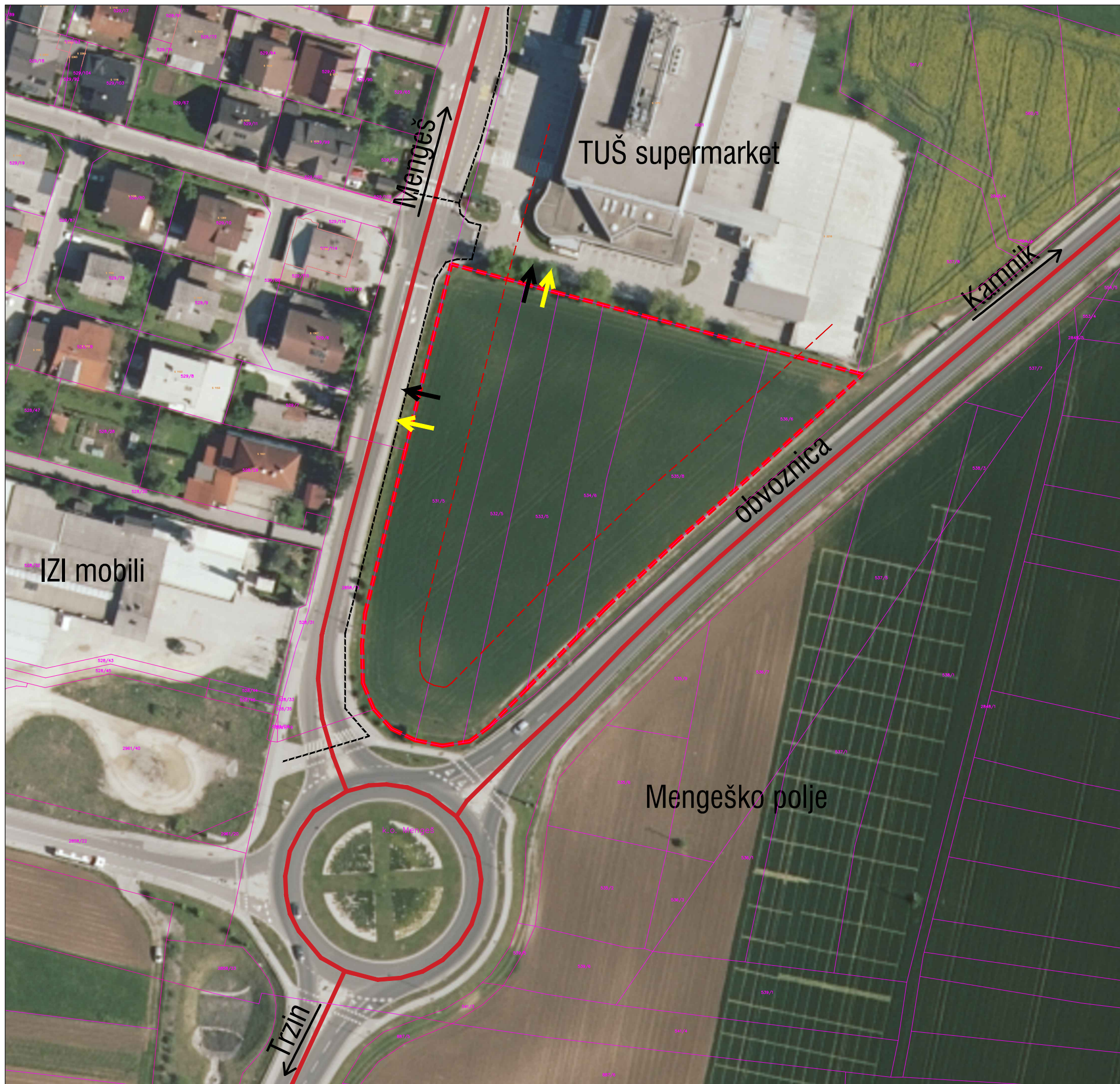
Vir: GURS (jan. 2024)



URBI d.o.o., Oblikovanje prostora, Trnovski pristan 2, Ljubljana

Investitor:	GPR INŽENIRING d.o.o., Leskoškova c. 9E, 1000 Ljubljana		
Pripravljalec:	Občina Mengeš		
Projekt:	OPPN v EUP ME 51 (del)		
Faza:	usklajen predlog		
Risba:	Območje podrobnega načrta z obstoječim parcelnim stanjem		
Odg. vodja projekta:	Judita Thaler, univ. dipl. inž. arh., ZAPS 1702 A		
Številka projekta:	2350	Merilo:	1:500
Datum:	december 2024	Št. lista:	2

k.o. Mengeš (1938)



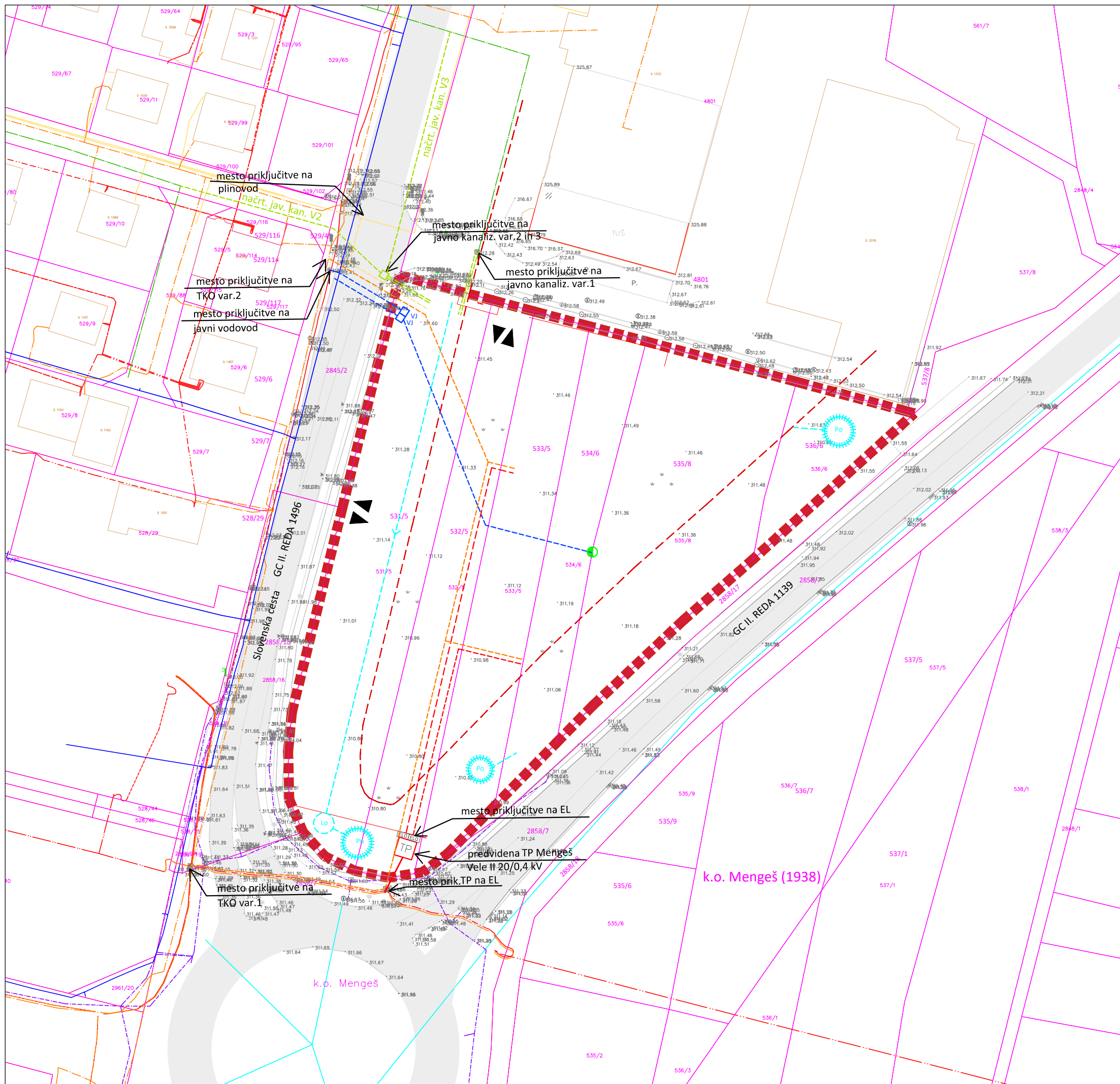
LEGENDA:

-  območje urejanja OPPN
-  kataster nepremičnin
-  kataster nepremičnin - urejene meje
-  regionalna cesta II. reda
-  lokalna cesta
-  varovalni pas regionalne ceste 15m
-  prometne povezave s sosednjimi območji
-  peš povezave s sosednjimi območji
-  obstoječe peš poti



URBI d.o.o., Oblikovanje prostora, Trnovski pristan 2, Ljubljana

Investitor:	GPR INŽENIRING d.o.o., Leskoškova c. 9E, 1000 Ljubljana		
Pripravljalac:	Občina Mengeš		
Projekt:	OPPN v EUP ME 51 (del)		
Faza:	uskladen predlog		
Risba:	Prikaz vplivov in povezav s sosednjimi območji		
Odg. vodja projekta:	Judita Thaler, univ. dipl. inž. arh., ZAPS 1702 A		
Številka projekta:	2350	Merilo:	1:1.000
Datum:	december 2024	Št. lista:	3



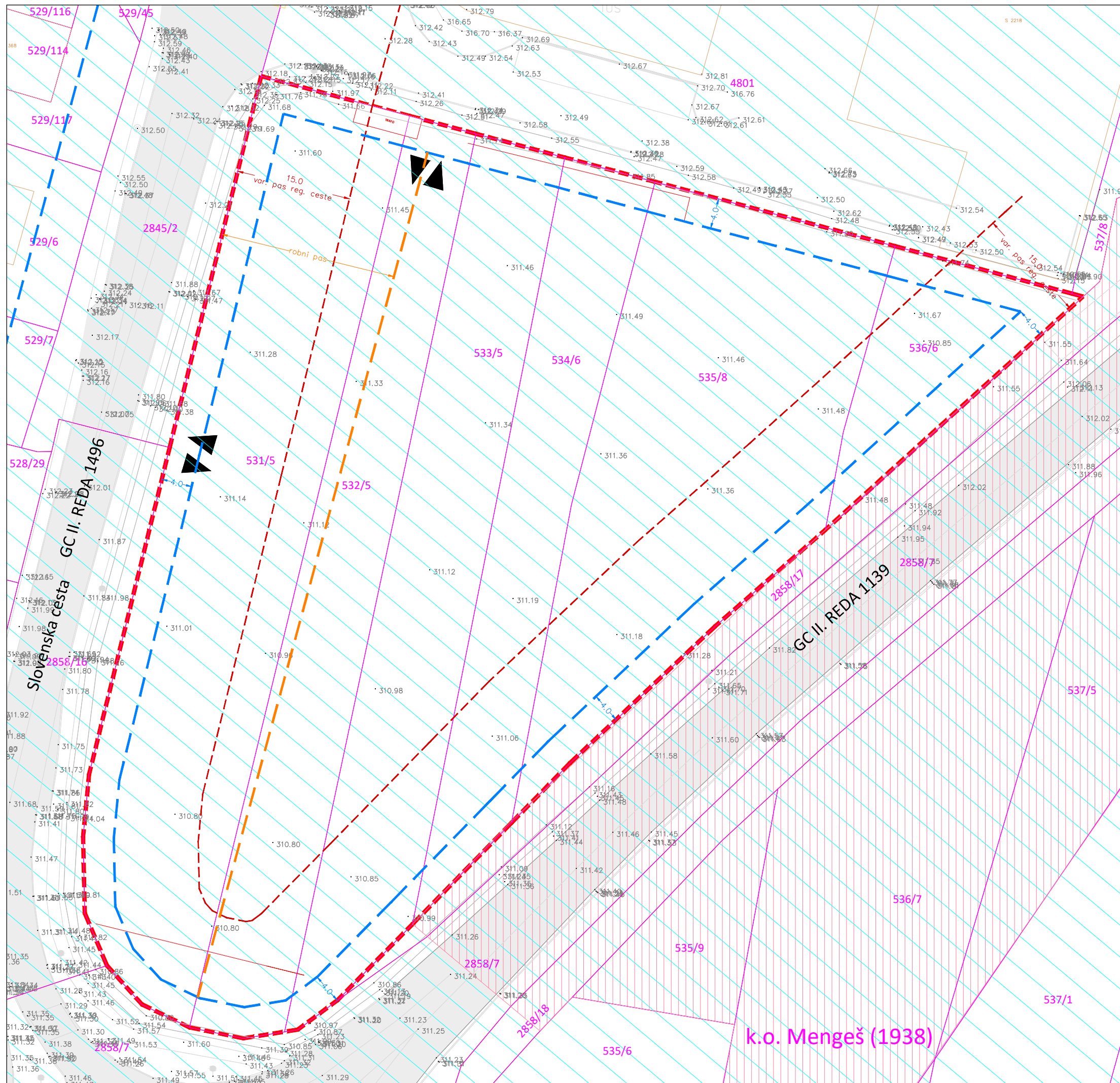
- LEGENDA:**
- območje urejanja OPPN
 - kataster nepremičnin
 - kataster nepremičnin - urejene meje
 - varovalni pas regionalne ceste 15m
 - uvoz / izvoz - načrtovana povezava
 - prometne površine - državne ceste
 - ponikovalno polje - načrtovano
 - lovilec olj - načrtovan
 - električna omarica - načrtovana
 - transformatorska postaja - načrtovana
 - vodometri jasek - načrtovan
 - revizijski jasek - načrtovan

KOMUNALNI VODI	obstoječi	načrtovani	ukinitev
fekalna kanalizacija			
meteorni kanal			
plinovod			
elektrika NN			
elektrika SN			
elektrika SN nadzem.			
elektronske komunikacije			
javna razsvetljava			
vodovod			
hidrant			

Vir: Geodetski načrt, AKER2024-101aGN, april 2024, AKER CGS d.o.o.


URBI d.o.o., Oblikovanje prostora, Trnovski pristan 2, Ljubljana

Investitor:	GPR INŽENIRING d.o.o., Leskoškova c. 9E, 1000 Ljubljana		
Prilavljalec:	Občina Mengeš		
Projekt:	OPPN v EUP ME 51 (del)		
Faza:	uskajen predlog		
Risba:	Potek omrežij in priključevanja objektov na gospodarsko javno infrastrukturo ter grajeno javno dobro		
Odg. vodja projekta:	Judita Thaler, univ. dipl. inž. arh., ZAPS 1702 A		
Številka projekta:	2350	Merilo:	1:800
Datum:	december 2024	Št. lista:	5



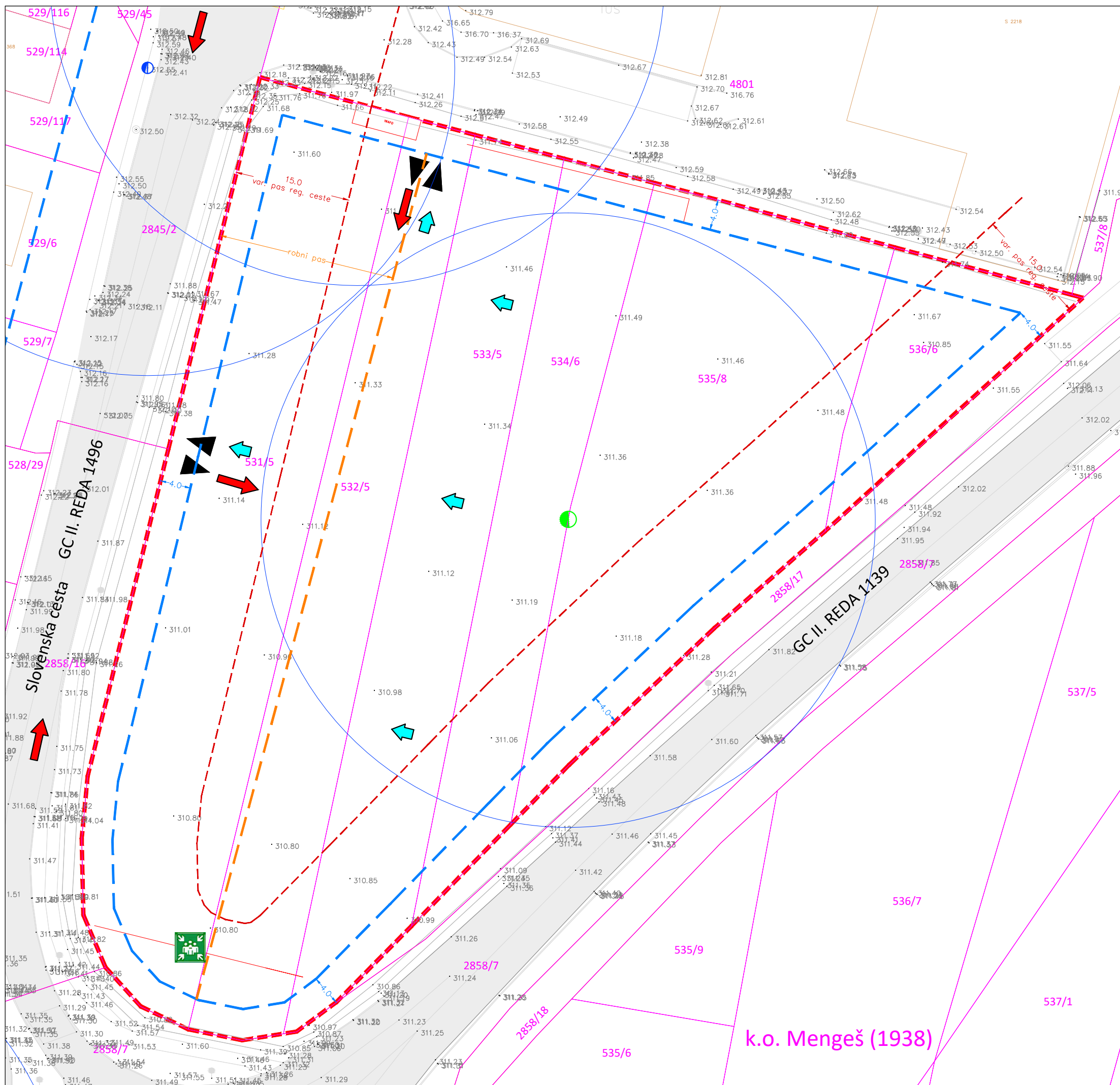
- LEGENDA:**
-  območje urejanja OPPN
 -  kataster nepremičnin
 -  kataster nepremičnin - urejene meje
 -  gradbena meja
 -  robni pas z omejitvijo višine
 -  varovalni pas regionalne ceste 15m
 -  uvoz / izvoz
 -  prometne površine - državne ceste
 -  arheološko najdišče Mali Mengeš
 -  III. vodovarstveni režim

Vir: Geodetski načrt, AKER2024-101aGN, april 2024, AKER CGS d.o.o.

 **URBI d.o.o.**, Oblikovanje prostora, Trnovski pristan 2, Ljubljana

Investitor:	GPR INŽENIRING d.o.o., Leskoškova c. 9E, 1000 Ljubljana		
Pripravljalec:	Občina Mengeš		
Projekt:	OPPN v EUP ME 51 (del)		
Faza:	uskajen predlog		
Risba:	Prikaz ureditev, potrebnih za varovanje okolja, naravnih virov in ohranjanje narave		
Odg. vodja projekta:	Judita Thaler, univ. dipl. inž. arh., ZAPS 1702 A		
Številka projekta:	2350	Merilo:	1:500
Datum:	december 2024	Št. lista:	6

k.o. Mengeš (1938)



- LEGENDA:**
- območje urejanja OPPN
 - kataster nepremičnin
 - kataster nepremičnin - urejene meje
 - gradbena meja
 - robni pas z omejitvijo višine
 - varovalni pas regionalne ceste 15m
 - uvoz / izvoz
 - prometne površine - državne ceste
 - obstoječi hidrant
 - načrtovani hidrant
 - dostopnost hidrantov r = 40 m
 - evakuacija
 - intervencija
 - zbirno mesto
- razredi poplavne nevarnosti**
- srednja poplavna nevarnost
 - majhna poplavna nevarnost
 - preostala poplavna nevarnost

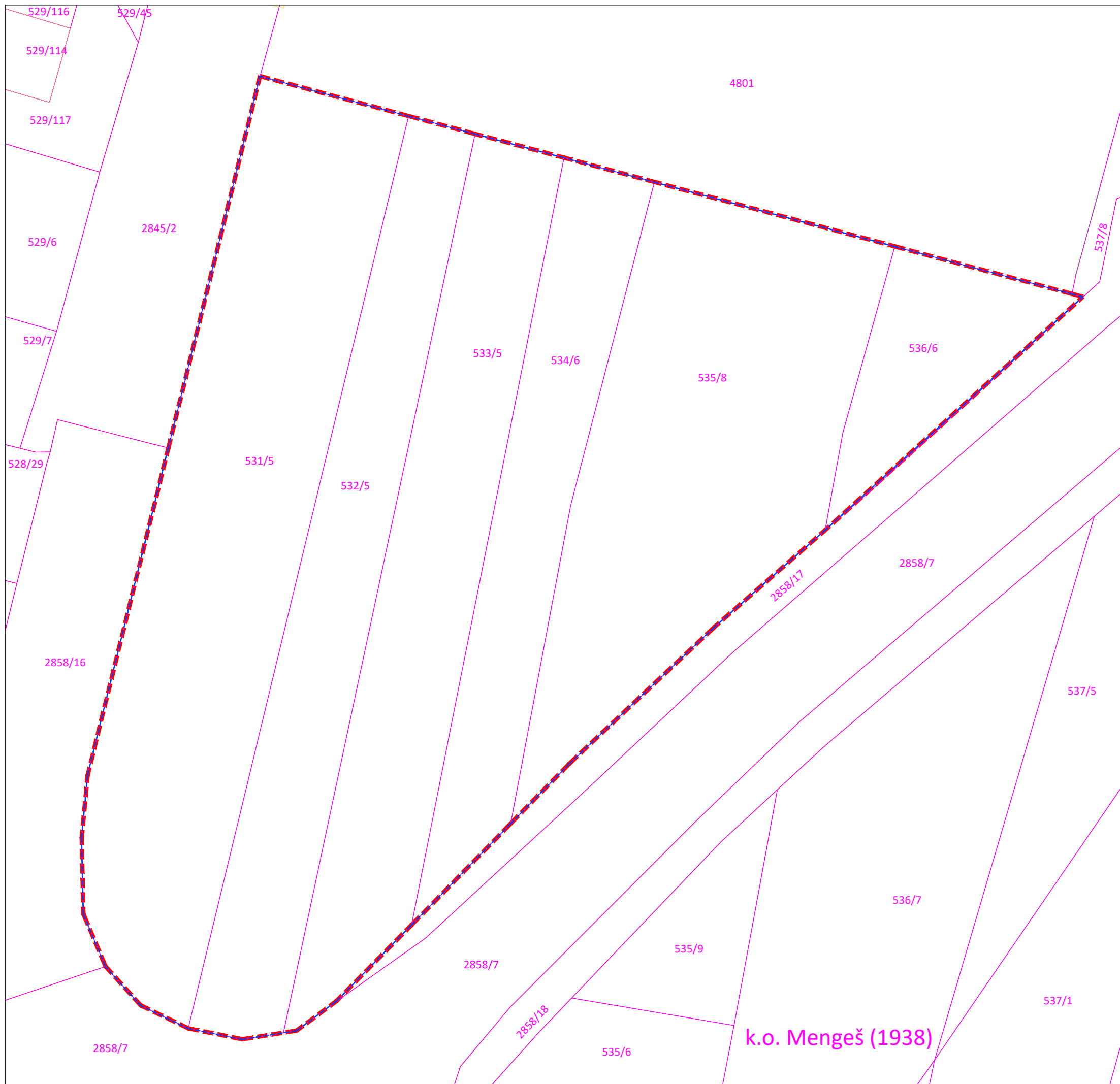
Vir: Geodetski načrt, AKER2024-101aGN, april 2024, AKER CGS d.o.o.

URBI d.o.o., Oblikovanje prostora, Trnovski pristan 2, Ljubljana

Investitor:	GPR INŽENIRING d.o.o., Leskoškova c. 9E, 1000 Ljubljana		
Pripravilalec:	Občina Mengeš		
Projekt:	OPPN v EUP ME 51 (del)		
Faza:	uskajen predlog		
Risba:	Prikaz ureditev, potrebnih za obrambo ter varstvo pred naravnimi in drugimi nesrečami, vključno z varstvom pred požarom		
Odg. vodja projekta:	Judita Thaler, univ. dipl. inž. arh., ZAPS 1702 A		
Številka projekta:	2350	Merilo:	1:500
Datum:	december 2024	Št. lista:	7



k.o. Mengeš (1938)



LEGENDA:

- območje urejanja OPPN
- kataster nepremičnin
- kataster nepremičnin - urejene meje
- nova parcelacija



Vir: Geodetski načrt, AKER2024-101aGN, april 2024, AKER CGS d.o.o.



URBI d.o.o., Oblikovanje prostora, Trnovski pristan 2, Ljubljana

Investitor:	GPR INŽENIRING d.o.o., Leskoškova c. 9E, 1000 Ljubljana		
Pripravljalec:	Občina Mengeš		
Projekt:	OPPN v EUP ME 51 (del)		
Faza:	usklajen predlog		
Risba:	Načrt parcelacije		
Odg. vodja projekta:	Judita Thaler, univ. dipl. inž. arh., ZAPS 1702 A		
Številka projekta:	2350	Merilo:	1:500
Datum:	december 2024	Št. lista:	8